


Lokaludviklingsplan for Baaring Banke 2023- 2028

Højt til himlen, kort til alt andet



Indholdsfortegnelse

Baggrund	4
Vision for	5
Baaring Banke	5
Fakta om Baaring Banke	6
Baaring Banke frem mod 2028	10
Behov for flere boligtyper, bedre boligomsætning og fastholdelse af lokalbefolkningen	11
Behov for børnepasning og nye fællesskaber til unge	13
Sikker trafik	16
Fællesskaber og aktiviteter omkring en udescene	20
Mere skov og natur på Baaring Banke	22
Flere stier på Baaring Banke	27
Turismeudvikling i balance	28
Naturlegeplads og badebro ved Molen	32
Et historisk indblik	34

Forord

Lokaludviklingsplan for Baaring Banke 2023-2028 – Højt til himlen, kort til alt andet er en udviklingsplan for et ganske særligt sted i Middelfart Kommune – nemlig Baaring Banke, som består af Asperup og Roerslev sogne. Området dækker landsbyerne: Båring, Asperup, Roerslev, Kærby og Blanke med tilhørende marker.

Udviklingsplanen er fleksibel og rummelig, men udstikker retningen for den ønskede, langsigtede udvikling på Baaring Banke. Med fleksibel og rummelig mener vi, at det skal være plads til at konditionerne ændrer sig frem til 2028 – samtidig med at visionen fastholdes.

Vi håber med denne plan at kunne give input til Middelfart Kommunens kommende planlægning, hvad enten det gælder lokalplaner, planlægning for nye boliger og naturområder, turisme udvikling eller sikring af flere institutionspladser.

Men vi håber også, at rigtig mange af de beskrevne indsatser og initiativer vil blive omsat til virkelighed på den korte såvel som den lange bane. Realiseringen af udviklingsplanen vil naturligvis involvere først og fremmest os selv som borgere og Middelfart Kommune, men også et stort antal interessenter som eksempelvis Visit Middelfart, Brobygning Middelfart, vores lokale erhvervsdrivende, sommerhusejere, Baaring Efterskole m.fl.

Denne lokale udviklingsplan for Baaring Banke er bygget op omkring fem indsatser, som vi vil have fokus på i den kommende periode.

- Bedre muligheder for bosætning
- Sikker trafik
- Aktiviteter omkring en udescene
- Mere skov og natur
- Turisme i balance

De fem indsatser er ikke udtryk for en prioritering. Men indsatserne beskriver, hvad vi i Baaring Banke anser som vigtige for, at vores lokalsamfund forbliver velfungerende og attraktivt og kan udvikle sig efter moderne menneskers behov. Som sagt er Lokaludviklingsplan for Baaring Banke 2023-2028 – Højt til himlen, kort til alt andet en rummelig og fleksibel udviklingsplan, og vi betragter den som et værktøj til videres dialog med alle vores interessenter og samarbejdspartnere.

Skulle du som læser få lyst til at være med til at omsætte nogle af indsatserne til konkret handling, så skal du være mere end velkommen.

Rigtig god læselyst!

Baggrund



Initiativet til denne udviklingsplan er opstået på baggrund af en henvendelse fra Middelfart Kommune til Lokaludvalget for Baaring Banke. I forbindelse med Byrådets indsats for Bæredygtige Lokalsamfund er der sat fokus på udvikling af nærdemokratiet og Byrådets aktive rolle i udvikling af lokalsamfundet, hvor et af grebene er udarbejdelse af lokale udviklingsplaner. Da tiden efterhånden var løbet fra Baaring Bankes tidligere udviklingsplan besluttede Lokaludvalget at gå med i indsatsen.

Essentielt for arbejdet med denne udviklingsplan er at Baaring Bankes borgere og interessenter lige fra starten er blev inddra-

get i planens udformning. Først ved et stort borgermøde den 27. september 2022 på Baaring Børneunivers, hvor over 80 mennesker var samlet for at udveksle ideer og identificere udviklingsmuligheder. I forlængelse af mødet blev der nedsat en række arbejdsgrupper, der skulle arbejde videre med konkrete emner og ideer. Det er i høj grad arbejdsgruppernes resultater og konklusioner, der er indarbejdet i denne udviklingsplan. Udviklingsgruppen, bestående af lokaludvalget samt repræsentanter fra Byrådet og Middelfart Kommune, har efterfølgende haft ansvaret for processen og for udviklingsplanens endelige ordlyd og indhold.

Vision for Baaring Banke



I 2028 er Baaring Banke stadig et blomstrende lokalsamfund, hvor sammenholdet og fællesskab følelsen for mennesker i alle aldre er stærk. Det ses, fordi vi alle i fællesskab bakker op om vores skole, kirke, Brugs og butikker, vores forsamlingshuse og de årligt tilbagevendende arrangementer, som Høstmarkedet, fastelavnsfest, Sankt Hans og mange andre begivenheder. Men der er også stor opbakning til de mange nye kulturtilbud, som den nye udescene ved Baaring Efterskole har skabt.

Den store grund bag Baaring Børneunivers er endelig blevet bebygget og danner rammen om et dejligt generationsbofællesskab, hvor forskellige familietyper hvor yngre såvel som ældre trives. Dette projekt er samtidig blevet startskuddet til, at vi har fået mange flere og forskelligartede boliger, hvor der er plads til alle, der ønsker at være en del af Baaring banke og vores fællesskab.

Vi færdes alle trygt og sikkert i trafikken, når vi er på vej skole, på arbejde eller blot er ude for at cykle, gå eller løbe en tur ud i den natur, som Baaring er stærkt på vej til at få meget mere af. Borgere i aktive grønne

fællesskaber har nemlig arbejdet for at tilvejebringe flere arealer, hvor der kan plantes skov og gøres plads til en større biodiversitet for planter og dyr.

Vores mulighed for at komme ud i naturen benyttes også flittigt af de turister, der årligt kommer på besøg enten som sommerhusgæster, campister eller autocampere. Turisterne er aktivt med til at holde liv i vores butikker, der igen har betydning for den generelle udvikling af vores lokalsamfund. Vi er derfor lykkedes med et projekt, hvor vi i et samarbejde mellem vores lokale erhvervsliv, campingpladser, stærke organisationer og Middelfart Kommune er at tiltrække flere turister - på et bæredygtigt og balanceret grundlag.

Visionen for Baaring Banke skal være vores fælles pejlemærke de kommende fem år. Det skal den, fordi Baaring Banke også i fremtiden skal være et godt sted, at bo, besøge, arbejde og drive virksomhed. Her er nemlig højt til himlen - og kort til alt andet.



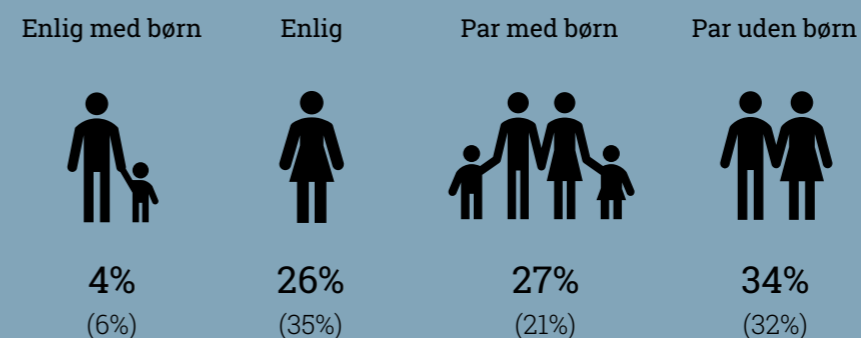
Fakta om Baring Banke



I perioden fra 2013 til 2023 har indbyggertallet på Baring Banke svinget et par procent omkring en middelværdi på ca. 1940 indbyggere. I samme periode er indbyggertallet steget jævnt med ca. 6%. * Baring Banke har således ikke bidraget til eller fået del i den generelle befolkningstilvækst i kommunen. I 2022 var det samlede indbyggertal på 1897.**

I september 2021 blev der udgivet en publikation "Sådan går det i Baring Banke", der behandler nøgletallene fra Lokalrådets virke. Ligesom i mange andre lokalsamfund bliver vi flere ældre. Vi er også blevet flere 25-34-årige. 858 af os pendler på job og 34% af alle husstande er par uden børn. Gennemsnitsindkomsten pr. husstand er 677.000 kr. **

Husstandstyper 2021



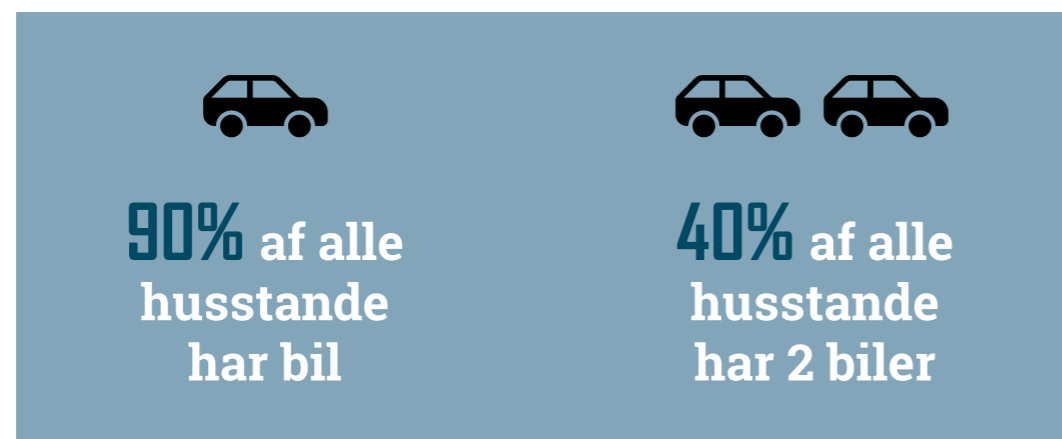
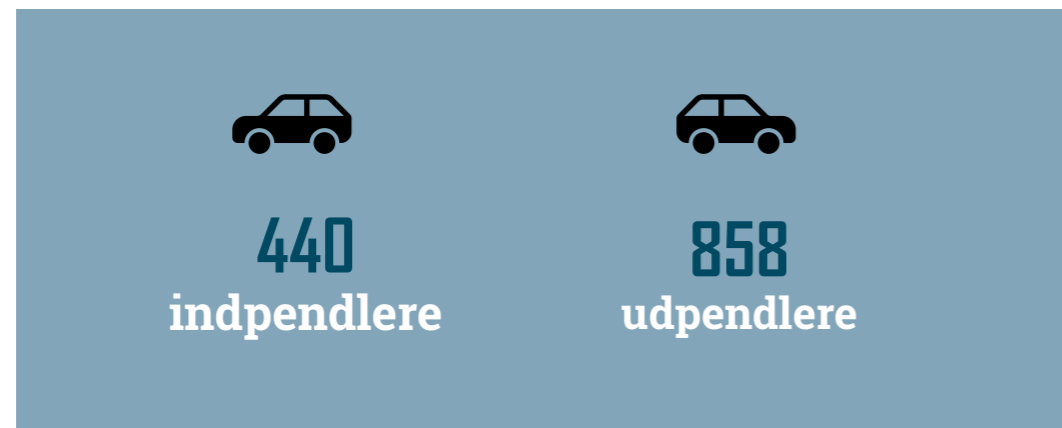
Tallet angiver Baring Banke og tallet i parentes er gennemsnittet i Middelfart Kommune. Der er en mindre andel af andre husstandstyper, som ikke er medtaget her. Tallene summer derfor ikke til 100 pct.

Kilde: STRAN og Danmarks Statistik

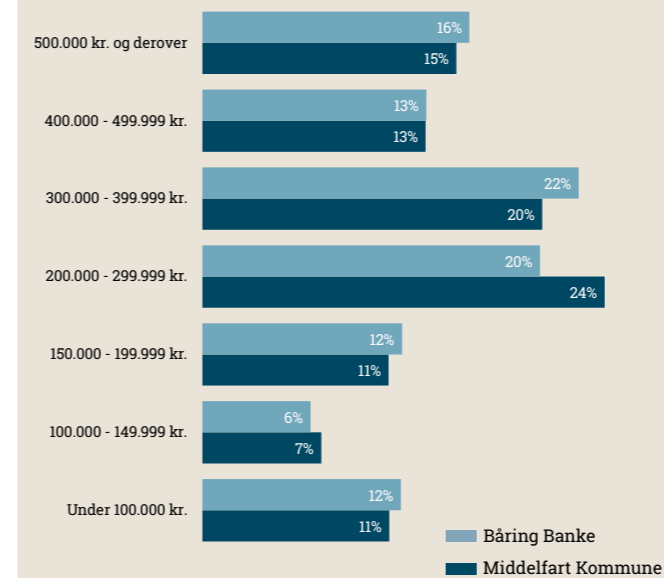
En interviewundersøgelse** fra 2019 i Middelfarts Lokalsamfund viste, at vi i Baring Banke har en oplevelse af være en del af et stærkt, engageret og trygt fællesskab. Der er god lokal opbakning til arrangementer, vi har aktive borgere og vi er glade for Børneuniverset. Naturen med adgang til god badestrand, fremhæves. Dette billede blev fuldt ud bekræftet af det spørgeskema vi delte rundt til borgermødet i september 2022. Her blev også vores foreninger og kirke fremhævet.

* Lokaludvalgets beregning
** Danmarks Statistik og Stran - strategi og analyse
** Det gode hverdagsliv. Interviewundersøgelse i Middelfart Lokalsamfund, Middelfart Kommune og Strand - strategi og analyse 2019.

Fakta om Baring Banke



Indkomstfordeling 2019 (15 år+)



Gennemsnitlig husstandsindkomst

677.000 kr.
(630.000 kr.)

Gennemsnitlig personlig indkomst

341.200 kr.
(346.600 kr.)



Tilflytternes gennemsnitsindkomst

395.300 kr.



Fraflytternes gennemsnitsindkomst

357.400 kr.

26 % af fraflytterne er offentligt forsørgede

26 % af tilflytterne er offentligt forsørgede

Alle indkomster er før skat.
De primære tal angiver Baring Banke og i parentes er gennemsnittet i Middelfart Kommune.
Til- og fraflytternes gennemsnitsindkomst er angivet for de 16-64-årige.
Offentligt forsørgede til- og fraflyttere er angivet i fuldtidspersoner for de 18-64 årige.

Kilde: STRAN og Danmarks Statistik

Baring Banke frem mod 2028

Som nøgletallene og interviewundersøgelsen viser, har vi en række udfordringer og muligheder. I det følgende vil vi pege på strategiske såvel som konkrete indsatser, som vi de kommende år vil sætte fokus på. Indsatser vi mener, kan realisere vores vision og samtidig

opfylde Byrådets vision "Vi bygger broerne" frem mod 2030. Noget af det, skal vi som borgere gøre selv, noget skal Middelfart Kommune gøre, men det meste skal vi gøre sammen. Her kommer vores bud.

VI BEHØVER

- Flere dagpleje - og institutionspladser (s.13)
- Forskellige muligheder for unge (s.13)
- Flere boliger, både eje og leje (s.11)
- Mere sikker trafik for alle (s.16)
- Mere skov, natur og flere stier (s.22-26)

VI TILBYDER


- God beliggenhed i forhold til Odense og Trekantområdet
- 3 minutter til motorvej
- En voksende gruppe af 25-34 årige
- Stærkt fællesskab
- Let adgang til strand og natur
- Plads til flere turister
- Aktive borgere
- Aktive erhvervsdrivende

Baring Banke

Behov for flere boligtyper, bedre boligomsætning og fastholdelse af lokalbefolkningen

I Baring Banke vil vi gerne både tiltrække nye borgere, og ikke mindst fastholde vores nuværende borgere. Derfor mangler vi flere forskellige boligtyper (eje og leje), der kan huse alle slags hustande- og familietyper og passe til de forskellige livsfaser, vi som mennesker går igennem. Vi oplever f.eks., at der er en stigende efterspørgsel efter parcelhuse og villaer. Dette tilskrives vi bl.a. væksten i aldersgruppen 24-35-årige, idet denne aldersgruppe typisk er klar til at stifte familie og gerne vil eje deres egen bolig. Men vi oplever også, at der er behov for boliger til familier, hvor børnene er flyttet hjemmefra, til ældre, hvor ægtefællen måske er faldet bort, eller til unge, der gerne vil blive boende i den by, hvor de er vokset op. At tilbyde en forskelligartet boligmasse i forskellige prisklasser til mennesker i alle aldre og livsfaser er en forudsætning for at bevare attraktiviteten. Det er derfor,

et stærkt ønske, at lokalplan 108 for Boligområdet Lundegårdsbakken opdateres, så området kan rumme både et planlagt almennyttigt generationsbofællesskab og et antal parcelhusgrunde. Vi ser også meget gerne, at det er Middelfart Kommune selv, der udstykker grundene. I forbindelse med etablering af området som boligområde, har vi et ønske om, at udkørslen fra området til Middelfartvej kan omformes, så trafikken på Middelfartvej bliver mere sikker. Samtidig bør der etableres en sikker passage for skolebørn over Middelfartvej til et stisystem, der gennem boligområdet, fører direkte til skolen. På den lidt længere bane ønsker vi at der planlægges for nye boligtyper som fremtidens borgere vil efterspørge.



Behov for børnepasning og nye fællesskaber til unge


Børneuniverset nyder stor respekt og anerkendelse i lokalsamfundet og er omdrejningspunktet for byens fællesskab. Vi oplever stor opbakning til vores lokale institution og søger den, når vores børn skal passes og senere i skole. Derfor er der i disse år knebent med plads både i Børneuniversets dagtilbud. I vuggestuen er der overbelægning og børnehaven er fyldt op. Mange børnefamilier oplever derfor, at det ikke er muligt at få deres børn passet lokalt. Vi ønsker derfor at Børnehuset bliver udvidet, således det er muligt at imødekomme det faktiske pasningsbehov.

Mange af vores unge deltager aktivt i vores lokale idrætsforening og går til fx fodbold eller gymnastik og dans. De ældre børn mødes et par gange om ugen i Pluto, den

lokale ungdomsklub drevet af frivillige kræfter. Men der mangler fællesskaber for de unge (15 til 18 årige), der ikke er koblet til de mere velkendte arenaer som skolen, klubben og det lokale idrætsliv.

Dette behov blev bl.a. adresseret på borgermødet i september 2022, hvor der var et ønske om at få de unge i tale med henblik på at skabe "et rum" til de unge. Ikke nødvendigvis et fysisk rum – men et rum for fællesskaber og venskaber. I skrivende stund, har dette endnu ikke været muligt. Men det er fortsat et tema vi ønsker at have fokus på og indgå et samarbejde med Midelfart Kommune omkring.





Sikker trafik

Vi oplever en stigende utryghed i trafikken. Vi ligger tæt på E20 motorvejen. Samtidig er Baring by gennemskåret af en stor landevej (317). Derfor har vi meget tværgående og tung trafik. Mange pendler både ud og ind af området, hvorfor der både er mange biler på vejene og ofte bliver kørt for stærkt. Dette skaber utryghed for de bløde trafikanter. Her tænker vi naturligvis især på vores børn og unge, der færdes til og fra skole og til fritidsaktiviteter på cykel eller til fods. Men et faktum, er at vi alle føler os udsatte, når turister såvel som lokale færdes på vores veje.

Vi har derfor en række ønsker og forslag til, hvordan trafikken på sigt kan afhjælpes i vores område. Vi er klar over, at ikke alle ønsker kan realiseres inden for perioden af denne udviklingsplan. Derfor har vi prioriteret ønskerne efter, hvad vi synes er mest påtrængende at få løst. Herved lægger vi også op til at Middelfart Kommune, efterhånden som mulighederne byder sig, indarbejder

vores ønsker i den fremtidige trafikplanlægning.

Her kommer vores ønsker i prioriteret rækkefølge:

1. Aflastning og fartsænkning Byvejen

Vi foreslår, at der etableres bump på Hindballe i skovområdet ved Kirke- og Lærkestræde og forbedring af bump midt på byvejen og etablering af 40 km/t zone på hele Byvejen. Forsætninger op ad Byvejen vil hjælpe til at farten holdes nede. En ny vej til Middelfartvej fra Bågåvej eller Sejerøvej ville også hjælpe til at aflaste Byvejen.

Når der bliver planlagt for det nye boligområde på Lundegårdsbakken vil det give mening at der bliver etableret en ny vej og cykelsti fra det nye boligområde til Baring Børneunivers, hvor der også etableres en afleveringsplads. Vi forventer det bliver indarbejdet i en ny lokalplan.



Forslag til indretning af Byvejen

2. Sikker skolevej – Baring/Asperup - Nørre Aaby og Baring/Asperup – Roerslev

Langgyden er vejen mod motorvejen og derfor naturligt belastet af megen tung trafik. Oprettelse af en cykelsti ved vejen Langgyden, kunne øge sikkerheden for cyklister. Desuden ville etablering af en cykelsti på den gamle jernbanestrækning fra den gamle station i Asperup til Roerslev via nuværende tunnel under Hedegårdsvej også kunne hjælpe. Lys på stierne ville skabe tryghed når børn færdes i de mørke timer.

3. Hastighedssænkning udvalgte strækninger

Vi er optaget af at Baring Banke skal blive et sundere, tryggere og renere by. Derfor vil vi gerne foreslå at farten nedsættes på en række centrale strækninger:

Hovedvejen fra Timsyden – Indslev Kirke – nedsæt til 60 km/t

- Hedegårdsvej nedsæt til 60 km/t hele vejen op til Middelfartvej (der er lige nu ca. 100 m, hvor der er må køres 80 km/t mellem Hovedvejen og Middelfartvej)
- Hovedvejen mellem Nørregårdsvej/Vanghavevej sænkes til 40 km/t
- Kystvejen sænkes til 40 km/t
- Kærbyvej fart sænkes til 40 km/t

4. Trafiktryghed på Middelfartvej

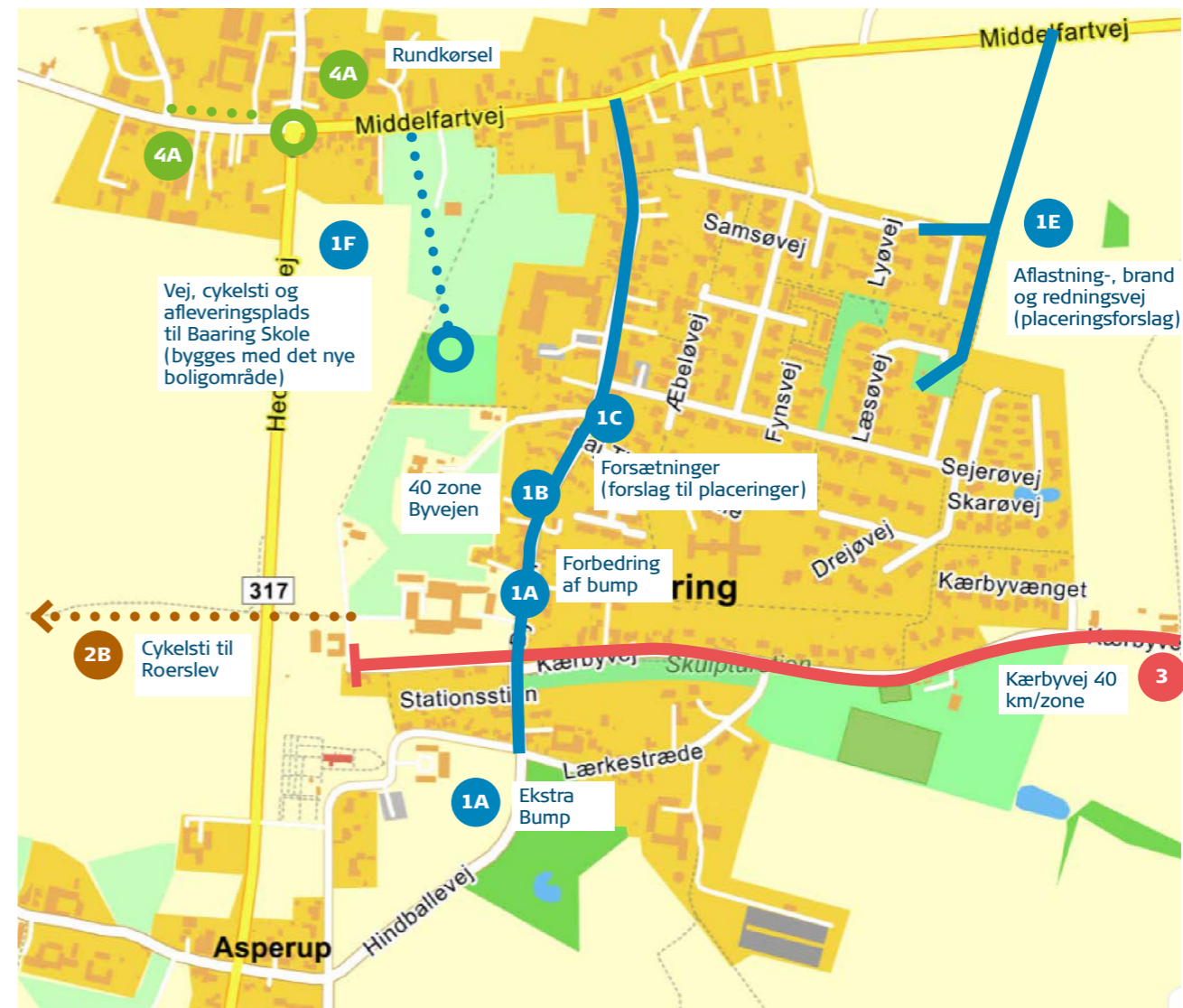
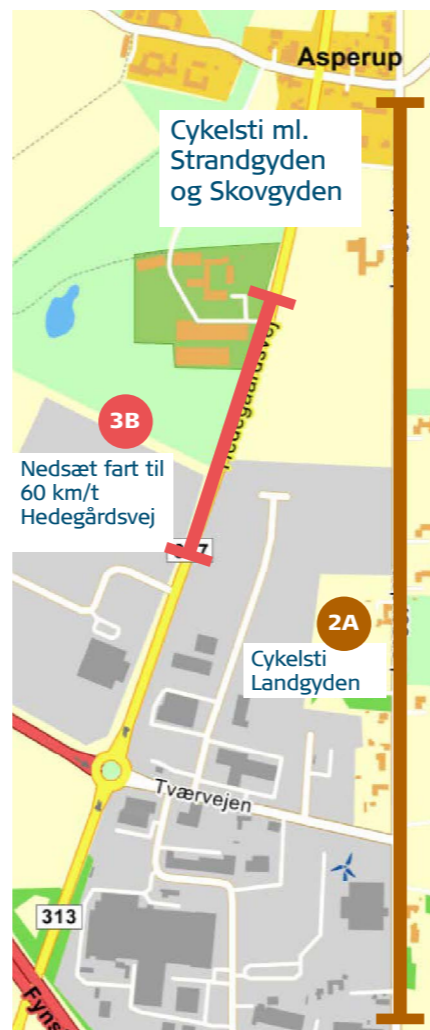
Middelfartvej er en hovedvej, hvor meget tværgående trafik mellem Middelfart og Odense skal passere. I forbindelse med en eventuel opgravningsarbejde eller udskiftning af asfalt kunne det være ønskværdigt, hvis der i den forbindelse kunne etableres en rundkørsel istædet for det nuværende kryds fra Hedegaardsvej, Skovgyden, Middelfartvej. Samtidig kunne der etableres en cykelsti på Middelfartvej mellem Strandgyden og Skovgyden.

Tiltag ved ny jernbane ved Assensvej og Margaardvej

I forbindelse etablering af den kommende højhastighedsbane har vi et stærkt ønske om, at cykelstien under jernbanen ved Assensvej bevares, og der sker en udbygning af tryghed for skolebørn og andre cyklister ved rundkørslen på hovedvejen. Støjafskærmning ved ny jernbane og motorvej er ligeledes meget højt på ønskelisten også.

Sikker trafik

- 1** Aflastning og fartsænkning Byvejen
- 2** Sikker skolevej
- 3** Hastighedssænkning på udvalgte strækninger
- 4** Trafiktryghed på Middelfartvej
- 5** Tiltag ved ny jernbane ved Assensvej og Margårdsvej



Fællesskaber og aktiviteter omkring en udescene

Vores projekt drejer sig om etableringen af en udendørs scene på Baaring Efterskoles areal. Scenen skal bruges af byen til fællesarrangementer, og også af skolens elever i forbindelse med efterskolens aktiviteter. I den forbindelse er der løfte om, at scenen driftes af efterskolen.

Vi ønsker at sceneprojektet så vidt muligt bygges i biogene materialer; primært træ, og vi ønsker at forsøge at minimere brugen af beton. Samtidigt er det kulturelle sigte med projektet inkluderende og universalistisk. Økonomisk sigter projektet mod bæredygtighed ved en blanding af fundraising til anlæg (private filantropiske bidrag, offentlige puljer o.a) og sponsorat til drift (Baaring Efterskole), så projektet minimerer belastningen af brugernes økonomi efter åbning, og således kan lånes og bruges med minimale udgifter til følge.



Målgruppen falder i to flokke. Brugermålgruppen for projektet er folk der bor i og omkring Baaring Banke, og har en interesse i kulturelle udendørsaktiviteter. Et eksempel på hvornår scenen kan komme i brug er ved Skt. Hans fejring, der gennem mange år har fundet sted på skolen med hele byen som deltagere, men også koncerter og teater er mulige aktiviteter. Det er en drøm at Bårings gamle dilletant-tradition måske kunne genopleves. Den anden målgruppe er Baaring og omegns kultur-arrangører; det kunne eksempelvis være HEIM, BAMOK, Baaring Efterskole, Baaring GF og andre. De bør alle have mulighed for at komme med input til brugen af scenen. På lignende vis udestår en afklarende proces med kommunen for at sikre at naboer ikke generes af støj i et urimeligt omfang; eksempelvis ved at fastsætte et antal dage hvor der må spilles musik fra scenen el lign.

Tidsplan og drift:

Fase 1:

Undersøgelse og inddragelse af brugergrupper, samt dialog med Middelfart Kommune i forhold til naborelationer, støj og et rimeligt antal brugsdage per år, evt. støttet af bestemte tidspunkter. (2023)

Fase 2:

Formgivning af scenen og udarbejdelse af tegningsmateriale i forlængelse af brugergruppen og kommunens input. Udarbejdelse af endeligt budget. (2023)

Fase 3:


Fundraising (2023-24)

Fase 4:

Realisering og åbning (2024-2025)


Driften af sceneanlægget - herunder adgangen til sceneteknik som lyd og lys - er noget Baaring Efterskole gerne vil bidrage med, mod til gengæld at have adgang til at bruge scenen ved arrangementer der ikke sigter mod kernemålgruppen i projektet, som eksempelvis gamle-elevs dag og efterskolernes dag. På lignende vis vil efterskolen gerne stå for det almindelige vedligehold af scenen.

Projektet forventes at blive forankret hos Baaring Efterskole, fordi det er dem der må påregnes at blive den egentlige bygherre og ejer, pga. de matrikulære forhold. Derfor er den primære kontaktperson Baaring Efterskoles forstander Ask Nørholm. forstander@baaringefterskole.dk



Mere skov og natur på Baring Banke

Lommeskov på kulturstien, mere fugleliv og flere blomster i bybilledet. Mulighederne for forbedring af biodiversiteten er mange – og på Baring Banke har vi en række ideer og ønsker til, hvordan vi vil forfølge dette i den kommende periode. Ud over at være med til at skabe en bedre natur og en større artsrigdom vil vi også kan være med til at skabe rigere og mere lærerige naturoplevelser for både børn og voksne og dermed også være med til at øge attraktiviteten af vores lokalområde.



Vi har endnu ikke lagt os helt fast på i hvilken rækkefølge vi vil prioritere at arbejde med initiativerne, men vil vi gå opportunistisk til værks og samarbejde med de partnere der byder sig til. Som udgangspunkt er det medlemmer af Baring Bankes Grønne Nabofællesskaber

Lommeskov på skulpturstien

Lommeskove er baseret på Miyawaki metoden. Pointen er, at metoden kun kræver små 16 kvadratmeter. Lommeskoven er genial, da man kan få et hurtigt voksende grønt område, som efter få år giver både skygge, bedre luftkvalitet og velvære, hvor mange typer dyrearter trives. Resultatet er en naturlig skov, der vokser hurtigt, kræver meget lidt vedligeholdelse. Skoven er ideel til børn og ville kunne bruges af Børneuniverset til undervisning.



Hvad skal der gøres:

- Vejledning og samarbejde med Middelfart Kommune
- Etablering af gruppe, der vil gå ind i projektudvikling og drift af skoven
- Plan over placering
- Etablering
- Økonomi, evt. "by forskønnelse med biodiversitet?"; fonds ansøgninger, privat finansiering, kommunal finansiering
- Jord forbedring, evt. ved hjælp af lokal landmand
- Indkøb af træer
- Planlægning af skovplantning
- Plante skov
- Strø halm omkring træerne
- Opsætning af pæle omkring nyplantet skov
- Kvashegn
- Vedligeholdelse, lugning osv. – driftsaftale med fx en borgergruppe, eller skolen


Mere biodiversitet i Baaring

By forskønnelse, hvor der skabes et smukkere og mere levende bybillede i Baaring er godt – både for naturen og for mennesker.

Vi er godt klar over, at biodiversitetsfremmende tiltag i kommunens byområder kan medføre større udgifter til drift og vedligeholdelse. Derfor kunne vi godt tænke os, at vi sammen med Middelfart Kommune kunne etablere et pilotprojekt, hvor vi i dialog og samarbejde opførte en række bede eller plantekasser i Baaring – og hvor borgere, foreninger eller private firmaer på forskellige måder kan indgå i den fremtidige drift af byens grønne områder.


Hvad skal der gøres:

- Dialog med Middelfart Kommune
- Etablere en arbejdsgruppe, der vil indgå i et pilot projekt om pasning af bede.
- Udarbejdelse af plan over placering
- Etablering
- Pasning og vedligeholdelse udført af lokale borgere.



Mere skov på Baaring Banke

Ifølge Middelfart Kommunens biodiversitetsstrategi er der et ønske om, at det kommunale skovareal skal øges på en sådan måde, at det gavner biodiversiteten, og at der skal arbejdes for mere naturnær skovdrift og urørt skov i privatejede skove, igennem vejledning og frivillige aftaler. Dette vil vi rigtig gerne være med til at arbejde for. Både af hensyn til naturen, men også fordi vi ved at skov nær boligområder giver mulighed for rekreation og naturoplevelser, som beboerne sætter stor pris på. Det kommer til udtryk i betydelige stigninger i huspriser og ejendomsværdier, hvilket betyder flere indtægter til kommunen.



Hvad skal der gøres:

- Dialog og vejledning med Middelfart Kommune
- Etablering af arbejdsgruppe
- Opsøge lodsejere, kirken, kommunen, for at finde noget jord til skovrejsning
- Økonomi, fonds ansøgninger, privat finansiering, kommunal finansiering
- Jordforbedring, evt. ved hjælp af lokal landmand
- Planlægning af skovplantning
- Indkøb af træer
- Plante skov
- Strøg halm omkring træerne
- Evt. opsætning af hegn omkring nyplantet skov
- Vedligeholdelse, lugning osv.





Fuglehotel ved boldbanen

Et sjovt projekt, der vil kunne samle unge og gamle i byen er at etablere et fuglehotel ved boldbanen.

Dette vil tiltrække mere fugleliv og vores lokalsamfund vil have noget sjovt at være sammen om. En tur forbi fuglehotellet og se på fugle, vil være et hyggeligt udflugtsmål for børn og voksne.

Hvad skal der gøres:


- Etablering af arbejdsgruppe – hvem vil være med?
- Spørge Baring Børneunivers om de vil være med i projektet
- Opsøge Middelfart Vilde Kommune – fuglekasse projekt
- Etablering og vedligeholdelse

Flere stier på Baring Banke

Er der en sti, går vi en tur. En sti er en alletiders vej ud i naturen, og stier og ruter forbedrer mulighederne for friluft aktiviteter for både vandrere, cyklister og ryttere. Derfor vil vi gerne se på muligheden af at etablere flere stier i og omkring Baring, og give mulighed for at både lokale og turister kan gå flere ture. Vi vil gerne kunne gå en runde og ikke kun ud og hjem igen.

Hvad skal der gøres:

- Der skal dannes en arbejdsgruppe
- Lav en oversigt over eksisterende stier
- Lav en oversigt over mulige stier
- Opsøge lodsejere
- Bed Middelfart Kommune om hjælp



Turismeudvikling i balance

På Baaring Banke ønsker god adgang til et aktivt friluftsliv med oplevelsessteder, der giver vækst i ferieturismen. Med dette ønske understøtter vi bl.a. Middelfarts Kommuneplan 2021-2033 under Turisme, kultur og friluftsliv og projektet "Autocamperturisme i balance".

Konkret ønsker vi, at udnytte det stigende antal autocampere, der gerne vil besøge vores kommune, til at udvikle vores lokale og turisme- og erhvervsliv. Dette gør vi i samarbejde med Visit Middelfart, Brobygning Middelfart, Middelfart Handel og Middelfart Kommune, vores lokale campingpladser og forhåbentlig en række af vores øvrige erhvervsdrivende i Baaring Banke.

Formålet er:

- at sikre tilvækst af turisme i Baaring Banke området af både danske og udenlandske turister
- at komplementere de to eksisterende campingpladser ved Båring Vig
- at øge mulighederne for at tilgodese en stigende efterspørgsel for den turistform, hvor der rastes i autocampere
- at aflaste "overfyldte" p-pladser på øvrige attraktive kystområder i Middelfart kommune, fx ved hjælp af oversigtstavler med QR koder, der henviser til alternative rasteplasser og hvor der henvises først og fremmest til det lokale erhvervsliv.
- at udvide turistsæsonen – skuldarsænen
- at udviklingspunktet sker i samråd og samarbejde med lokalområdet (campingpladser, forretningslivet, grundejerforeninger, lodsejere mm) og ikke mindst med Middelfart Kommune, der pt. kører et udviklingsprojekt om "Autocamperturisme i balance".

Som et lokalt pilotprojekt vil vi benytte området ved Molen. Her vil vi afprøve og teste nogle af de mange ideer vi har, og se hvilke samarbejds- og udviklingsmuligheder projektet byder på.



Tids- og handleplan

Nedenstående er sådan som vi forestiller os tidsplanen kan se ud 2023-2024.

2022	2023	
<p>4. kvartal</p> <p>Udarbejde projektbeskrivelse</p> <p>Bese Molen og evt Baaring Ege</p> <p>Afvente dialog/referat om autocampere på teknik og miljøudvalgs mødet i november</p> <p>15.december møde med campingpladser og VisitMiddelfart mm Tilbage melding fra Uffe Højby om forslaget skal i nabo høring/ændret anvendelse af området?</p> <p>Afklare satellit pladser Kan bad og tømning af rest-vandtank tilkøbes på campingpladserne mm</p> <p>Dialog relevante erhvervsinteresser</p> <p>Dialog grundejerforeninger og lodsejere</p>	<p>1. kvartal</p> <p>Tilbage melding fra Uffe Højby om forslaget skal i nabo høring/ændret anvendelse af området?</p> <p>Møde i den store udviklingsgruppe v- Vibeke Skøtt. PÅ mødet aftaler vores arbejdsgruppe de næste skridt.</p> <p>Dialog Visit Middelfart</p> <p>Dialog med 2 campingpladser – opfølgning fra afholdt møde den 15.12.2022, hvor også Visit Middelfart, Brobygning og Middelfart Handel deltog.</p> <p>Afklare satellit pladser Kan bad og tømning af rest-vandtank tilkøbes på campingpladserne mm</p> <p>Dialog relevante erhvervsinteresser</p> <p>Dialog grundejerforeninger og lodsejere</p>	<p>2. kvartal</p> <p>ff. fra 1. kv. 2023</p> <p>Høring af lokalbefolkningen om de aktuelle planer</p> <p>Opstart på Branding /visit Middelfart: "Opslagstavler" med div. konkrete informationer, "QR koder mmv</p>

2024		
<p>1. kvartal</p> <p>Opstart af pladser ved molen</p>	<p>2. kvartal</p>	<p>3. kvartal</p> <p>Arbejdsgruppen evaluerer i samarbejde med lokaludvalg mm?</p>

2023	
<p>3. kvartal</p> <p>Praktiske tilretninger og indretning af pladser mv.</p> <p>Branding /visit Middelfart: "Opslagstavler" med div. konkrete informationer, "QR koder mmv</p>	<p>4. kvartal</p> <p>ff. fra 3. kv. 2022</p>

2024	
<p>4. kvartal</p> <p>Evt. opstart projekt for Baaring Ege området mm</p>	<p>2025</p> <p>Flere autopamperturister besøger Baring Banke, handler i vores butikker og benytter vores oplevelsestilbud</p>



Naturlegeplads og badebro ved Molen

I forbindelse med at der for nuværende arbejdes på at etablere en lækker badebro med gode handicapfaciliteter og en snorkelesti, og bringe autocamperturismen i spil vil det være oplagt at, se på hvordan, der kan etableres mere leg og socialisering ved stranden. Etablering af naturlegeplads vil give lokalbefolkning, sommerhusejere, turister m.fl. mulighed for at bruge området ved stranden i længere perioder om året. Skoler og andre institutioner kan bruge området som udflugtssted.



Hvad skal der gøres:

- Etablere en arbejdsgruppe der beskæftiger sig med området ved stranden, evt. sammen med den gruppe der arbejder med Turisme i Balance.
- Søge råd og vejledning ved Middelfart Kommune
- Projekt planlægning
- Ansøgning om tilladelse hos kystdirektoratet
- Fonds ansøgninger



Et historisk indblik

Frugtbart land og fiskeri

Asperup og Roerslev sogne grænser ud til den blødt rundede Baaring Vig, omkring hvilken landet hæver sig i to skjoldformede højdedrag: Baaring Banke og Røjle-halvøen, der begge hæver sig ca. 70 m over havet. Bag sognenes kystlinje ligger en jævn, meget frugtbar moræneflade, afsat af indlandsisen. På denne bundmoræne befinder sig en ældgammel bondebygd med landsbynavne som Roerslev, Blanke, Kærby, Asperup og Båring. Roerslev og Blanke med tilhørende marker udgør Roerslev sogn. Kærby, Asperup og Baaring med tilhørende marker udgør Asperup sogn.

Som i så mange andre landsbysamfund blomstrede udviklingen på Baaring Banke op sammen med andelsbevægelsen fra midt i 1800-tallet og frem til midt i 1900-tallet. I denne periode var landbrug, frugtavl og fiskeri vigtige erhverv, der skabte grobund for mindre håndværksvirksomheder som smed, bådebygger, tømrer, snedker, murer osv. De enkelte husstande havde ofte små jordlodder hvor der blev dyrket frugt og grøntsager til eget brug, samt måske nogle høns og en gris eller to. Området var på mange måder mere end selvforsynende – under 1. og 2. verdenskrig blev der sågar dyrket tobak.

Kultur, højskole og skole

Kulturelt var området i denne periode yderst aktivt. De lokale præster prægede i store dele af perioden kulturlivet ved bl.a. at få de lokale unge sendt på højskole, bl.a. i Askov. Efter et langt tilløb lykkedes det med sognepræst Kaj Thaning i spidsen for en ekstraordinær lokal opbakning, i 1959 at starte Baaring Højskole.

Nogenlunde samtidigt med indvielsen af Baaring Højskole, betød udviklingen, der gik mod mere industrialisering i landbrug og fiskeri, at befolkningstallet på Baaring Banke begyndte at falde mærkbart. De mange små håndværksvirksomheder og købmænd lukkede i takt med at efterspørgslen efter deres ydelser faldt og indkøb blev henlagt til de større byer, hvor mange kvinder fik arbejde og derfor mulighed for at handle.

Skolestrukturen på Baaring Banke centraliseres markant da Baaring Skole i 1963 indvies for at erstatte de ikke mindre end syv små skoler og forskoler, der fandtes i de to sogne. Baaring Skole blev, i et besparelsesforslag fra 2010 foreslået lukket. Det lykkedes at bevare skolen takket være en stor og ihærdig indsats fra rigtig mange lokale beboere, der overfor kommunens politikere, på forskellig vis argumenterede for skolens økonomiske og sociale værdi for lokalsamfundet og kommunen. Børneuniverset op-



stod i august 2013, ved en sammenlægning af Baaring skole med skolefritidsordning og Baaring børnehus med børnehaven og vuggestue. Samtidig med gennemgik skolen også en renovering, som blev færdiggjort i 2015. Børneuniverset fungerer i dag som et både indendørs- og udendørs samlingssted for hele lokalsamfundet.

Kommunalreformer og parcelhuse

Med kommunalreformen i 1970 blev Asperup og Roerslev sogne lagt ind under Nørre Åby Kommune til det, der dengang blev kaldt en storkommune. Ved den seneste kommunalreform i 2007, blev Nørre Åby, Ejby og Middelfart kommuner lagt sammen til den nuværende Middelfart kommune.

Fra omkring 1960 blev der udstykket parcelhusgrunde i de to landsbyer. I de første årtier kunne de nye udstykninger ikke hindre at befolkningstallet faldt, men med nogle ret store udstykninger i Baaring fra omkring 1995 og frem til 2008, lykkedes det daværende Nørre Åby Kommune at tiltrække så mange tilflyttere, at befolkningstallet i Asperup sogn steg med ca. 20% i denne periode og danner grundlaget for den struktur lokalsamfundet har i dag.

Medvirkende

Tak til alle jer, der med jeres holdninger og synspunkter har bidraget til denne udviklingsplan.

Arbejdsgrupper, der har bidraget med indhold til de enkelte afsnit er:

Trafikgruppen

Peter Engholm
Bjarne Skytte
Trine Erdman
Lene Weigelt Nielsen
Finn K. Sørensen
Kamilla Kielsgaard
Christina Engholm
Bent Erdmann

Udescenegruppen

Martin Raff
Ask Nørholm

Turismeudviklingsgruppen

Aase Nissen
Ulla Sørensen
Finn K. Sørensen
John Kromann

Natur- og biodiversitetsgruppen

Amalie Begholdt
Bente Ann Larsen
Ejvind Juelsgaard

Udviklingsgruppen

Claus Lundgaard Pedersen, Lokaludvalget
Jens Andersen, Lokaludvalget
Line Busk, Lokaludvalget
Marianne Kyed, Lokaludvalget
Nicki Bramsen, Lokaludvalget
Per Eriksen, Lokaludvalget
Jacob Nielsen, Byrådet
John Kromann, Byrådet
Henrik Jensen, Middelfart Børneunivers
Vibeke Skøtt, Middelfart Kommune

Udviklingsgruppen har stået for processen og det endelige indhold af denne udviklingsplan

Maj 2023

